

**PADASJOKI  
Ylinen Alijärvi  
Taipaleen  
ranta-asemakaava-alueen  
arkeologinen inventointi  
2024**



**Jesse Keskinen, Juuso Koskinen ja Joel Karhapää**



**Tilaja: Karttaako Oy**

## Sisältö

<b>Perustiedot</b> .....	<b>2</b>
<b>Kartat</b> .....	<b>3</b>
<b>Inventointi</b> .....	<b>4</b>
<b>Kuvia tutkimusalueesta</b> .....	<b>5</b>

*Kansikuva:* Kaava-aluetta tutkimusalueen länsiosasta, Ala-Taipaleentien pohjoispuolelta.

## Perustiedot

*Alue:* Ranta-asemakaavan alue Padasjoen Ylinen-Alajärven itäpään etelärannalla.

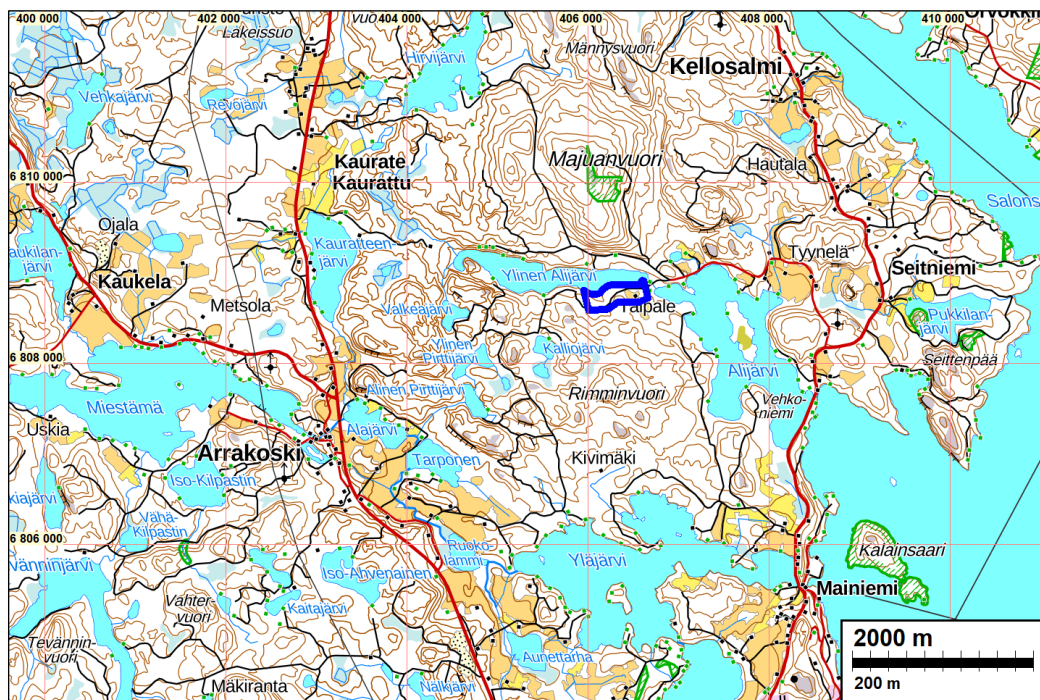
*Tarkoitus:* Selvittää alueen muinaisjäännökset ja muut suojeltavaksi katsottavat arkeologiset jäännökset.

*Maastotyö:* 22.5.2024.

*Tilaaaja:* Karttaako Oy

*Tekijät:* *Kenttätyö:* Jesse Keskinen, Juuso Koskinen ja Joel Karhapää *Raportti:* Jesse Keskinen

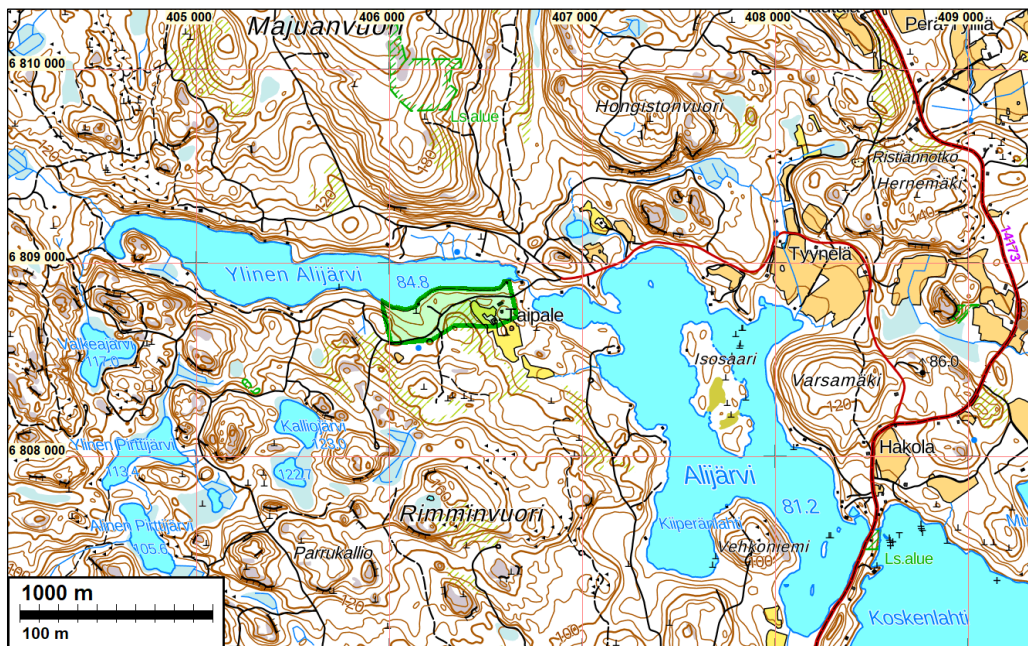
*Tulos:* Alueella ei ole muinaisjäännöksiä tai muita suojeltavaksi katsottavia arkeologisia jäännöksiä.



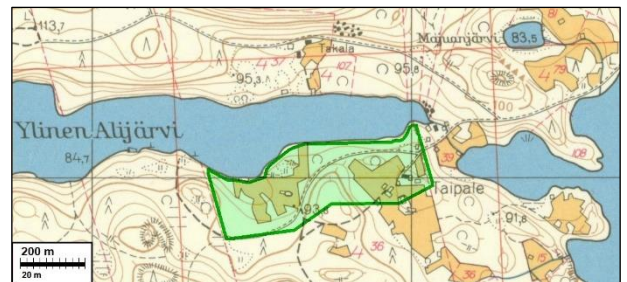
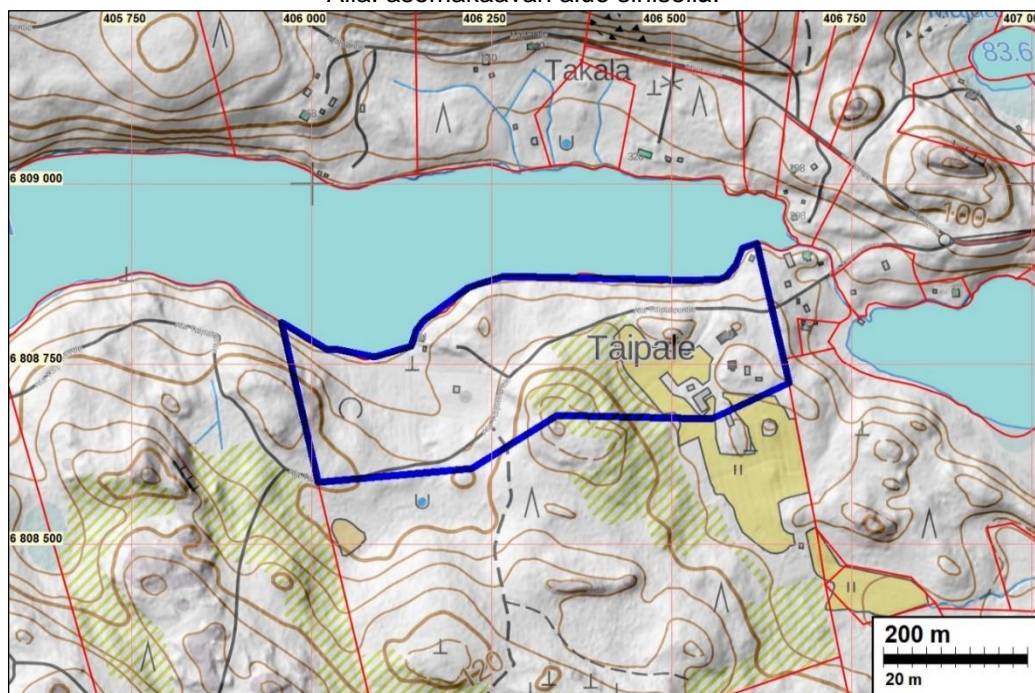
Tutkimusalue sinisellä

*Muita tietoja:* Koordinaatit ja kartat ovat ETRS-TM35FIN ja N2000 järjestelmissä. Kartat ja ilmakuvat ovat Maanmittauslaitoksen aineistoista 6/2024, ellei toisin mainittu. Muinaisjäännösrekisteri on tarkastettu 6/2024. Valokuvia ei ole talletettu mihinkään viralliseen arkistoon, eikä niillä ole mitään kokoelmatunnusta. Valokuvat ovat digitaalisia, ja ne ovat tallessa Mikrolitti Oy:n palvelimella. Kuvaajat: J.Keskinen, J. Keskinen ja J. Karhapää.

## Kartat



Tutkimusalue vihreällä. Lähialueelta (kuten kartan alalta) ei tunneta ennestään arkeologisia kohteita  
Alla: asemakaavan alue sinisellä.



Ote 1840 luvun Padasjoen pitäjänkartasta, jossa tutkimusalueen sijainti sinipunaisen suorakaiteen sisällä.  
Oikealla ote 1965 peruskartasta, siinä tutkimusalue vihreällä.

## Inventointi

Padasjoen keskustan pohjoispuolella sijaitsevan Ylinen Alijärven itäosan etelärannalle on tekeillä ranta-asemakaava (Taipaleen ranta-asemakaava). Hankkeen kaavakonsultti Karttaako Oy tilasi suunnitellun kaava-alueen arkeologisen inventoinnin Mikroliitti Oy:ltä. Maastotyön tekivät Jesse Keskinen, Juuso Koskinen ja Joel Karhapää. tutkimuksen kannalta hyvissä olosuhteissa 22.5.2024.

Kaavan alue on laajuudeltaan noin 13 hehtaaria. Tutkimusalue on pituudeltaan länsi-itäsuunnassa noin 670 m ja pohjoiseteläsuunnassa sen leveys vaihtelee 180–250 m välillä. Tutkimusalue sijaitsee pohjoiseen, Yliseen Alijärveen (85 m tasolla), laskevassa, paikoin jyrkähkössä rinteessä, korkeustasojen 86–107 m välillä. Suurin osa tutkimusalueesta on rakentamatonta metsämaastoa, lukuun ottamatta tutkimusalueen kaakkoisosaa, jossa sijaitsee Taipaleen talo ulkorakennuksineen ja peltoineen. Järvi laskee itään pieneen Alijärveen joka kapean kannaksen kautta Päijänteeseen. Järvi on ns. ”pussinperä” eikä sen läpi kulje vesireittiä. Järvi on kuroutunut Päijänteestä varhaismetallikauden alussa. Päijänteen korkein ranta 5000 eKr. on alueella noin 93 m tasolla. Sen alapuolelta voi siis korkeuden puolesta sijaita rantasidonnaista esihistoriaa. Muinaisen Ancylusjärven n. 8200 eKr. rantataso on jokseenkin sama kuin Päijänteen korkein ranta joten n. 95 m tason yläpuolella ei rantasidonnaista esihistoriaa ole.

Alue kuuluu Osolan kylään. 1840 luvun pitäjänkartalla ai alueella ole taloja eikä torppia, vain muutama pieni niitty. Kartalla ei kohdalla ole päälle piirroksia, joten tilanne kuvaa 1840 lukua aikaisempaa tilannetta. Alueen keskellä olevan pienen niityn länsipäässä on pitäjänkartalla tulkinnan varainen merkintä joka voi viitata rakennukseen tai johonkin muuhun kuin niittyyh, Kohta sijoittuu maastokartan ”Taipale” tekstin i:n yläpuolelle pellon reunaan (noin N 6808822 E 406412). Paikalla on nyt mökkitie eikä siinä havaittu mitään mainittavaa.

Ylinen Alijärven rannan välittömässä läheisyydessä maasto on hyvin alavaa ja kosteaa. Ylempänä rinteessä maasto on hyvin kivikkoista ja kasvaa sekametsää, jossa metsä on osin hiljattain hakattu. Ala-Taipaleen tien pohjoispuolella tutkimusalueen Itä- ja koillisosa on huomattavasti alavampaa ja kosteampaa ja kasvaa heinikköä ja nuorta lehtipuuta.

Alueella ei ole suoritettu aiemmin arkeologisia tutkimuksia, eikä alueelta tunneta entuudestaan suojeltuja muinaisjäännöksiä tai muitakaan muinaisjäännösrekisterin kohteita.

Maastossa alue katsottiin kokonaan läpi, lukuun ottamatta selkeää vesijättömaata rannan välittömässä läheisyydessä. Rakentamattomilla kohdilla maasto todettiin hyvin kivikkoiseksi ja varhaismetallikauden ja kivikauden asuinpaikoiksi korkeutensa puolesta sopivilla kohdilla asuinpaikoille sopimattomaksi. Tutkimusalueella ei myöskään havaittu merkkejä historialliseen aikaan ajoittuvista rakenteista tai muista muinaisjäännöksistä. Piha-aluetta ei kuitenkaan tutkittu.

Alueella ei havaittu muinaisjäännöksiä tai muita suojeltavaksi katsottavia arkeologisia jäännöksiä.

19.6.2024

Jesse Keskinen,  
Mikroliitti Oy

**Kuvia tutkimusalueesta**



Kuvat tutkimusalueen länsiosasta, Ala-Taipaleentien pohjoispuoleisesta rinteestä. Kuvaja: J. Keskinen.



Vasemmalla: Ala-Taipaleentien eteläpuoleista rинnettä tutkimusalueen keskivaiheilla. Oikealla: Alavaa metsämaastoa Ala-Taipaleen tien pohjoispuolella, tutkimusalueen keskivaiheilla. Kuvaja: J. Karhapää



Vasemmalla: Puutonta kivikkoista rинnettä tutkimusalueen eteläosasta, kuvattuna itäkoillisen suuntaan. Taustalla erottuu Taipaleen talo ja sen ulkorakennuksia. Oikealla: Ala-Taipaleen tien eteläpuoleista rинnettä tutkimusalueen itäosasta kuvattuna koillisen suuntaan, taka-alalla erottuu Ylinen Alajärvi. Kuvaja: J. Koskinen.